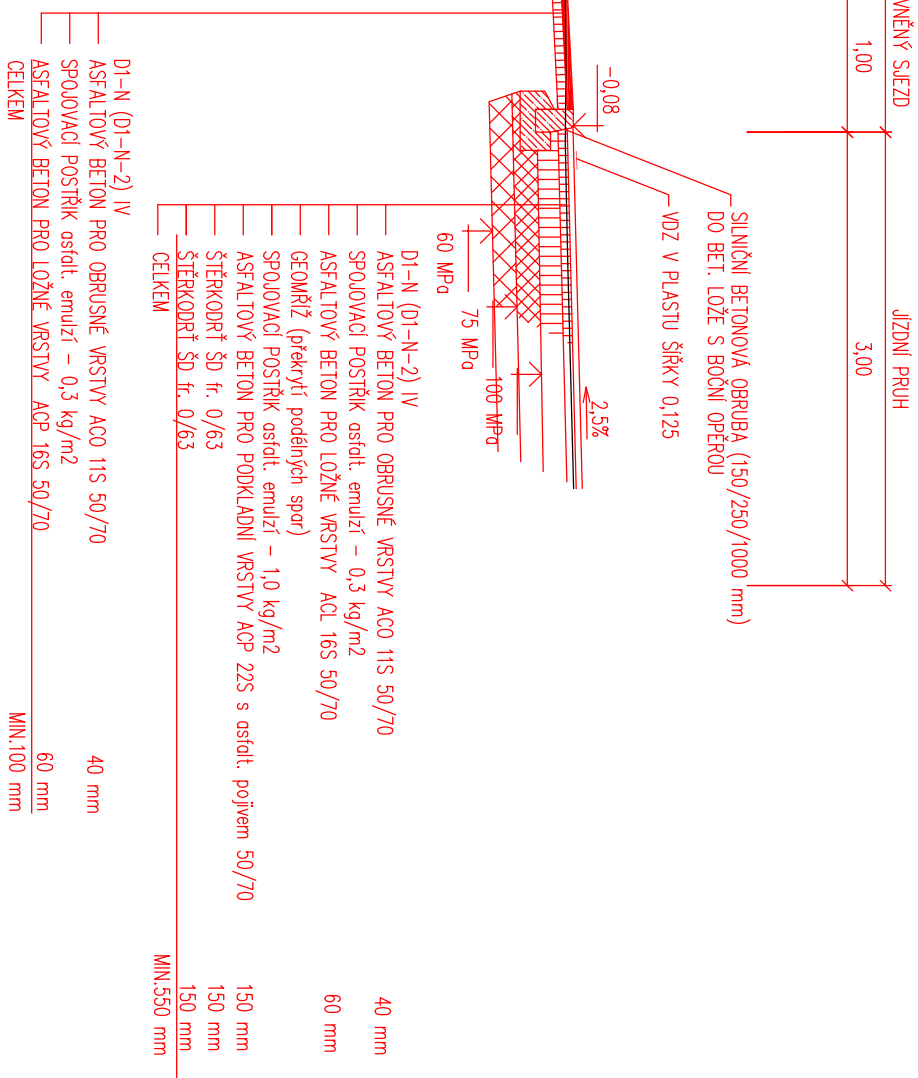
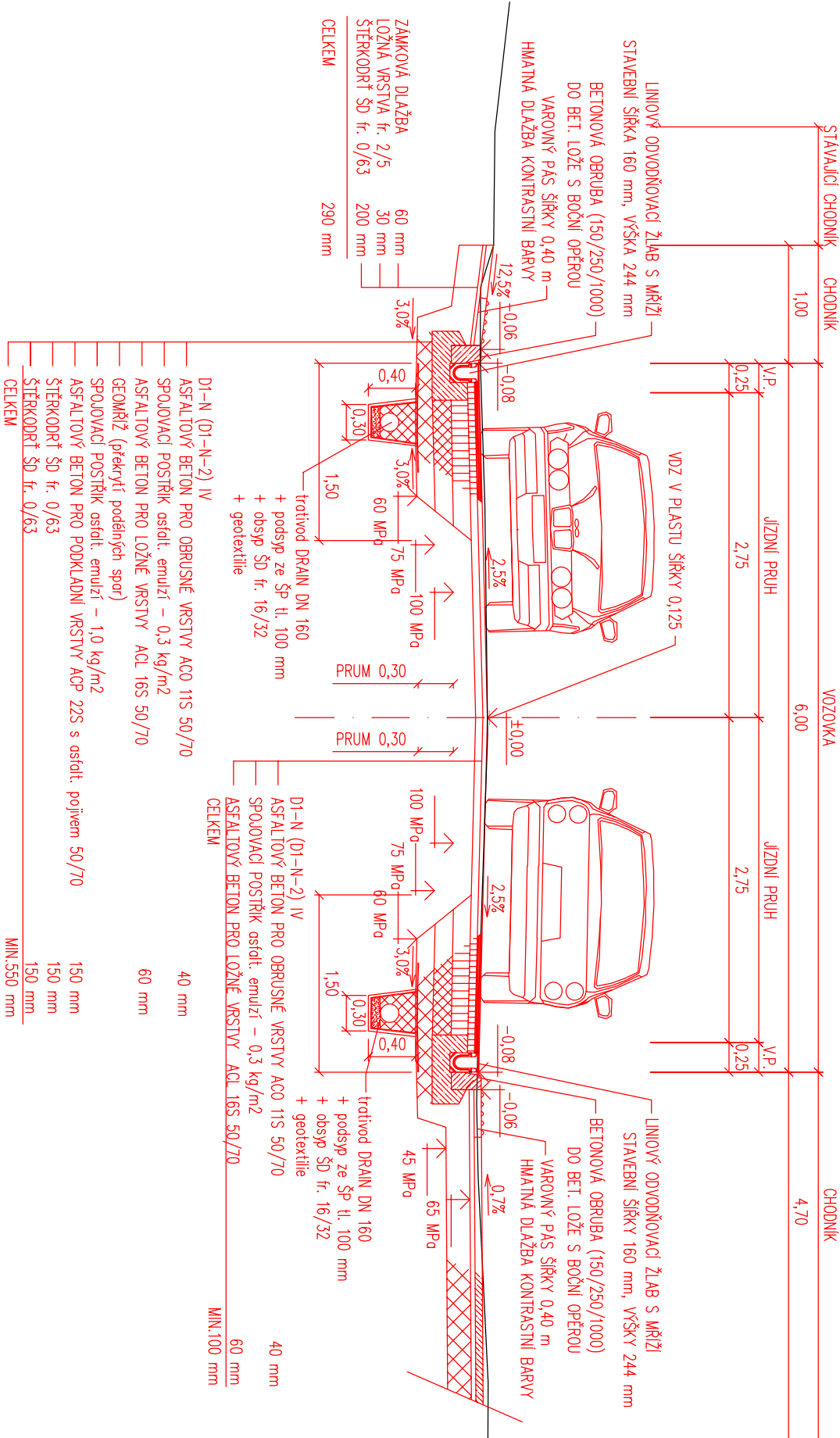
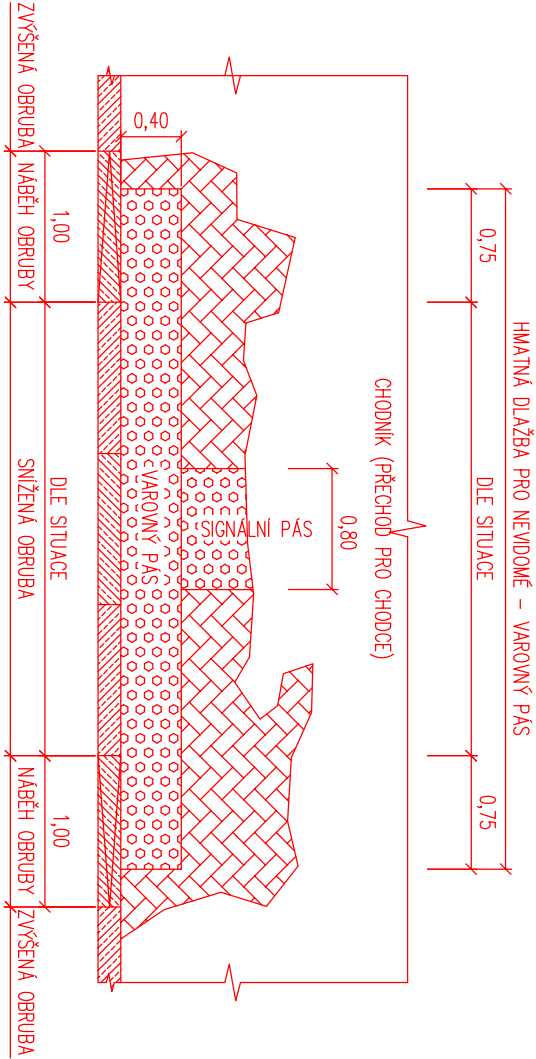


KOMUNIKACE KATEGORIE S7,5 / 50 - INTRAVILAN  
VZOROVÝ PŘÍČNÝ SO 101, SO 101.2  
KM 0,300 00


# VZOROVÝ PŘÍČNÝ ŘEZ SJEZDEM (SO 101.1)



# DETAIL SNIŽENÉ OBRUBY – PŘESAH VÁROVNÉHO NAPOJENÍ SIGNÁLNÍHO PÁSU – PŘECHOD PRO CHODCE



VÝŠKA POSADKY SNIŽENÉ OBRUBY MAX. 20 MM  
VAROVNÝ PAS MUSÍ BÝT UMÍSTĚN V CĚLE  
DĚLE SNIŽENÉ OBRUBY S VÝŠKOU  
OBRUBY < 8 CM.  
BARVA VAROVNÉHO A SIGNÁLNÍHO PASU MUSÍ BÝT  
KONTRASTNÍ K OKOLNÍ PLOŠE.  
MAXIMÁLNÍ VÝŠLEDNÝ SKLON PLOCHY  
U SNIŽENÉ OBRUBY < 12,5 %  
SIGNÁLNÍ PAS MUSÍ BÝT VYBUDOVÁN V OSE  
PŘECHODU PRO CHODCE  
PRO DOSAŽENÍ HMATOVÉHO KONTRASTU BUDE  
SLEPČKA DI LAŽBA OLEMOVANÁ HLADKOU DESKOU  
ŠÍŘKE MIN 25 CM

Zpracovatel dílčí částí dokumentace:			Souřadnicový systém S-JTSK, Výškový systém Bpv		
Vypracoval:	Zodp. projektant:	Kontroloval:			
Bc. L. Ledvinková	Bc. L. Ledvinková	Ing. Michal Hornýš			
Kraj:	Traťový úsek/Dbec:				
Královéhradecký	Librantice, Výrava, Libřice				
Investor					
Královéhradecký kraj, Pivovarské náměstí 1245, 500 03 Hradec Král.					
Akce:					
II/299 Librantice – hranice okresu Náchod					
SO 101 Úsek Librantice, SO 101.1 Napojení na komunikaci,					
SO 101.2 Chodník a nástupiště					
Obsah výkresu:					
Vzorové příčné řezy					
			Formát	2 A4	
			Datum	11/2021	
			Účel	PDPS	
			Č. zakázky	3110-18-176	
			Změna	Č. kopie	
Měřítko					
1:50					
Část dokumentace	Č. výkresu				
D1.11	.4				